


I MARCHA BITT

"IVÁN HERRERO GUTIERREZ"



COVALEDA

DOMINGO 2 DE AGOSTO 2009

*Salida 9 de la mañana
en la plaza mayor*

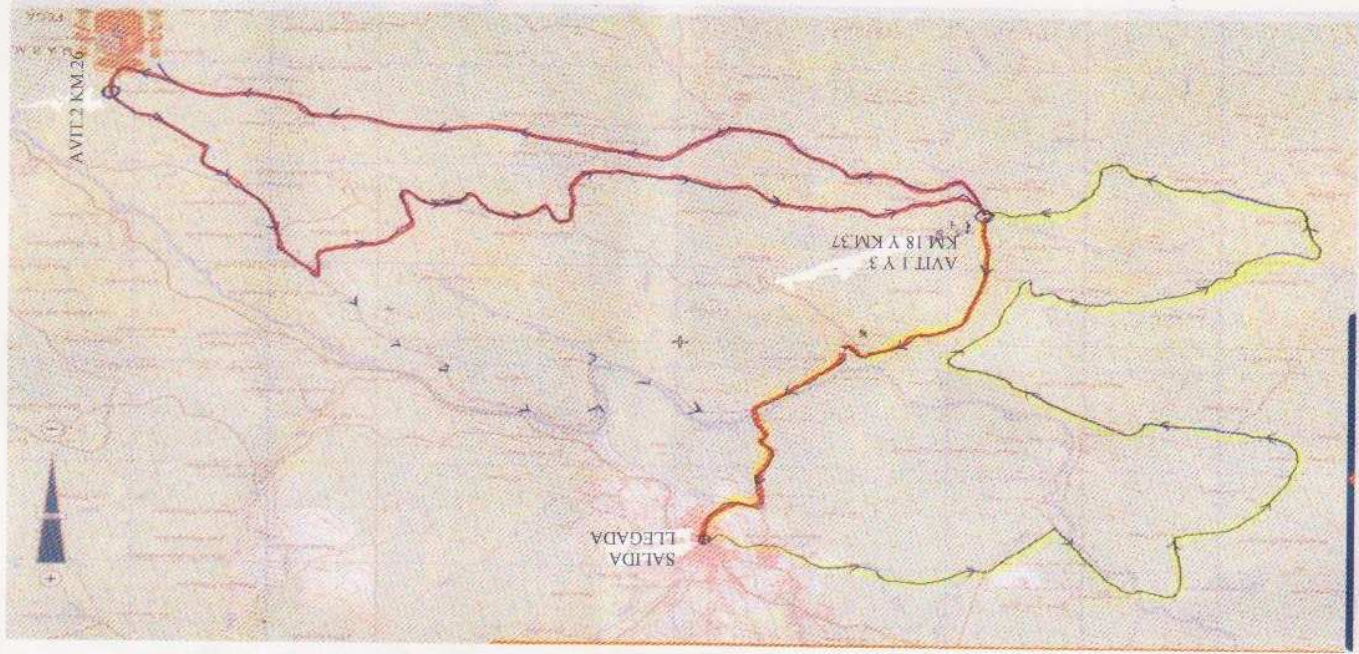
Recorrido largo: 42,2 Km

Recorrido corto: 28,1 Km

Las inscripciones se realizaran en el lugar de inicio hasta 5 minutos antes del comienzo de la marcha

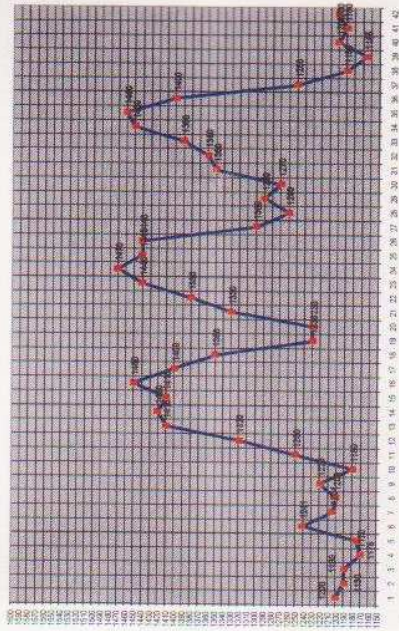
PRECIO INSCRIPCION: 10,00 €

RECORRIDO



PERFIL DE LA MARCHA

CICLOTURISTA COVALEDA 2009



DESNIVEL ACUMULADO: 1.050 mts.

ORGANIZA: EXCMO. AYUNTAMIENTO DE COVALEDA

PRESENTACION

- * La marcha se desarrolla en su totalidad por parajes del termino municipal de Covaleda, cruzando la sierra de la Umbria desde el termino de Duruelo al oeste, hasta el de Salduero al este. Es un enclave privilegiado discuriendo prácticamente siempre entre la sombra de los pinos, y algún tramo entre robles.
 - * El 80 % del recorrido transcurre por GRs, PRs, senderos y arrastraderos.
 - * Habrá 3 avituallamientos durante la marcha y en la llegada.
 - * Duchas en el polideportivo y manguera para lavar las bicis.
 - * Sorteo de regalos entre los participantes.
- ### NORMAS
- * Uso obligatorio de casco.
 - * Se debe atender los consejos de la organización y las señales durante la marcha para no desorientarse.
 - * Cada participante es responsable de su propia conducción asumiendo los riesgos y situaciones incluso frente a terceros, que puedan conllevar la participación en la marcha, tanto a nivel de esfuerzo físico, caídas u otro tipo de lesiones., eximiendo a la organización de cualquier responsabilidad.
 - * El recorrido transcurre por terrenos naturales de gran belleza por lo que se ruega que para poder seguir disfrutando de estos paisajes respetemos el entorno no tirando papeles ni basuras.